

Planzeichenerklärung:

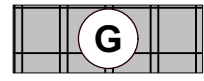
Maßstab 1 : 5.000



Art der baulichen Nutzung - Bestand

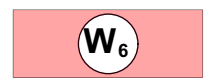


Wohnbauflächen



Gewerbliche Bauflächen

Art der baulichen Nutzung - Planung



geplante Wohnbauflächen - geeignet



geplante Wohnbauflächen - bedingt geeignet



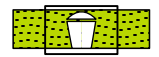
geplante Gewerbliche Flächen

Flächen für den überörtlichen Verkehr und für die örtlichen Hauptverkehrszüge



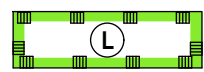
Straßenverkehrsfläche

Grünflächen



Grünfläche mit der Zweckbestimmung Spielanlagen

Nachrichtliche Übernahmen



Landschaftsschutzgebiet



Anbauverbotszone
15m zu Kreisstraßen, 20m zu Bundes- und Landesstraßen

Ortsteil Pohnsdorf

Flächennutzungsplan der Gemeinde Pohnsdorf
Entwicklungskonzept für den Ortsteil Pohnsdorf

VORENTWURF

Anlage 1



BOCK - KÜHLE - KOERNER
FREISCHAFFENDE ARCHITEKTEN UND STADTPLÄNER
HOLZKOPPELWEG 5 * 24118 KIEL * FON 0431 664699-0 * FAX 664699-29
email: info@b2k-architekten.de www.b2k-architekten.de

23.06.2017