

# 14. Änderung des Flächennutzungsplanes Gemeinde Klein Barkau (Kreis Plön)



Ausschnitt des bisher wirksamen Flächennutzungsplanes  
(Stand für den Plangeltungsbereich: 10. Änderung, 2005)

M 1:2.500



Darstellung des  
Änderungsbereiches


### Darstellungen



Überörtliche Hauptverkehrsstraßen  
§ 5 Abs. 2 Nr. 3 BauGB



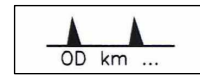
Flächen für die Ver- und Entsorgung:  
Wertstoffsammelplatz  
§ 5 Abs. 2 Nr. 4 BauGB



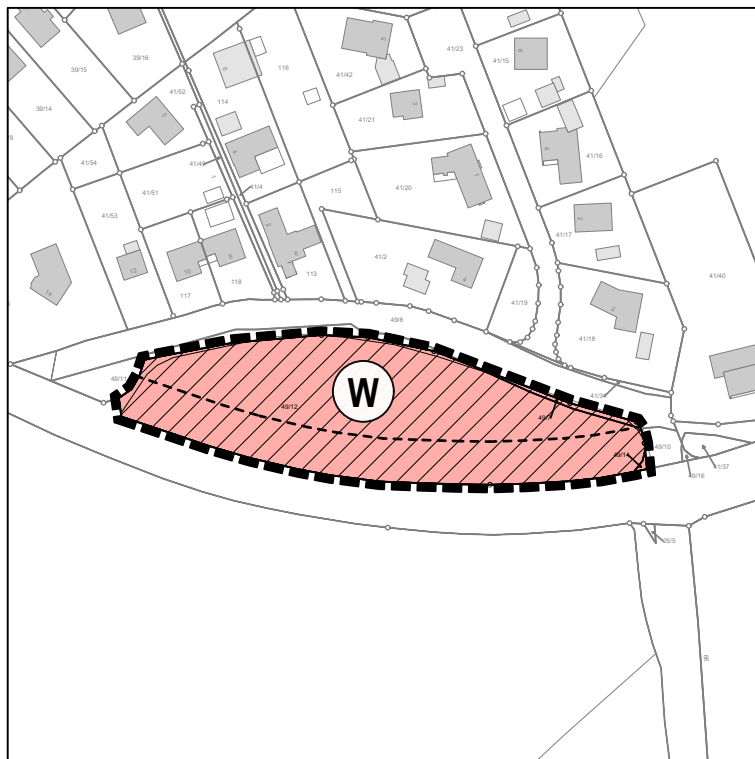
Grünflächen:  
Parkanlage  
§ 5 Abs. 2 Nr. 5 BauGB



20 m anbaufreie Strecke  
an der L 307  
§ 29 Abs. 1 StrWG



Ortsdurchfahrtsgrenze  
§ 29 Abs. 1 StrWG



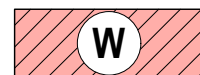
Darstellung der 14. Änderung des Flächennutzungsplanes

M 1:2.500




Darstellung des  
Plangeltungsbereiches

### Darstellungen



Wohnbaufläche (W)  
§ 1 Abs. 1 Nr. 1 BauNVO

### Nachrichtliche Übernahmen (§ 9 Abs. 6 BauGB)



Anbauverbotszone (20 m)  
§ 29 Abs. 1 StrWG-SH



Es gilt die **Baunutzungsverordnung** (BauNVO) 1990  
in der Fassung der Bekanntmachung vom 21. November 2017 (BGBl. I S. 3786),  
zuletzt geändert durch Artikel 2 des Gesetzes vom 03. Juli 2023 (BGBl. I Nr. 176).

**Gemeinde Klein Barkau (Kreis Plön)**  
Flächennutzungsplan: 14. Änderung

Bearbeitung: **Kühle und Körner PartG mbB**  
01.03.2024 Schleiweg 10 24106 Kiel  
T (0431) 596 746-0 Fax -99  
info@b2k.de b2k.de

**B2K**